

ROMÂNIA
CONSILIUL LOCAL AL COMUNEI SAGNA
JUDEȚUL NEAMȚ

HOTĂRÂRE
Nr. 40 din 31 07.2017

privind aprobarea dezmembrării terenului aferent clădire „Kent” în două loturi

Consiliul local al comunei Sagna, județul Neamț constituit la data de 23.06.2016;
Analizând temeiurile juridice, respectiv prevederile:

- d) Legea nr.213/1998 privind proprietatea publică și regimul juridic al acesteia, cu modificările și completările ulterioare;
- e) H.C.L. nr.62/27.12.2016 privind actualizarea inventarului bunurilor domeniului privat al comunei Sagna;
- f) art. 36 alin.1, alin.2, lit.b), alin.4 lit.a și d și art. 115 alin.1 lit.b precum și art.45 alin 1 din Legea nr.215/2001 a administrației publice locale, republicată;

luând act de:

- d) nota de fundamentare nr.2041/20.07.2017 prezentată și susținută de primarul comunei Sagna dl.Iacob Gheorghe, inițiatorul proiectului de hotărâre nr.2040/20.07.2017 ;
- e) raportul compartimentului de resort din cadrul aparatului de specialitate al primarului comunei Sagna, înregistrat sub nr.2042/20.07.2017 din 20.07.2017;
- f) raportul Comisiei de specialitate a Consiliului Local pentru amenajarea teitoriului și urbanism, juridică și disciplină;

Consiliul local al comunei Sagna, adoptă prezenta hotărâre:

Art.1 - Se aprobă dezmembrarea terenului aferent clădire Kent având nr.cadastral 51178, proprietate privată a comunei Sagna în două loturi, astfel:


- Lotul nr.1 teren curți-construcții cu suprafața de 222 mp aferent clădire proprietate Tulbure Felix-Nicușor, având nr.cadastral 52345.

- Lotul nr.2 teren curți-construcții cu suprafața de 100 mp, având număr cadastral 52346. Dimensiunile și vecinătățile sunt evidențiate în planul de amplasament anexat.


Art.2 - Primarul comunei va asigura ducerea la îndeplinire a prezentei hotărâri.

Art.3 - Secretarul comunei va asigura înaintarea prezentei persoanelor și instituțiilor interesate.

Președinte de ședință,
Consilier, Bortos Teodor



Contrasemnează pentru legalitate,
Secretar, Lungu Teodora

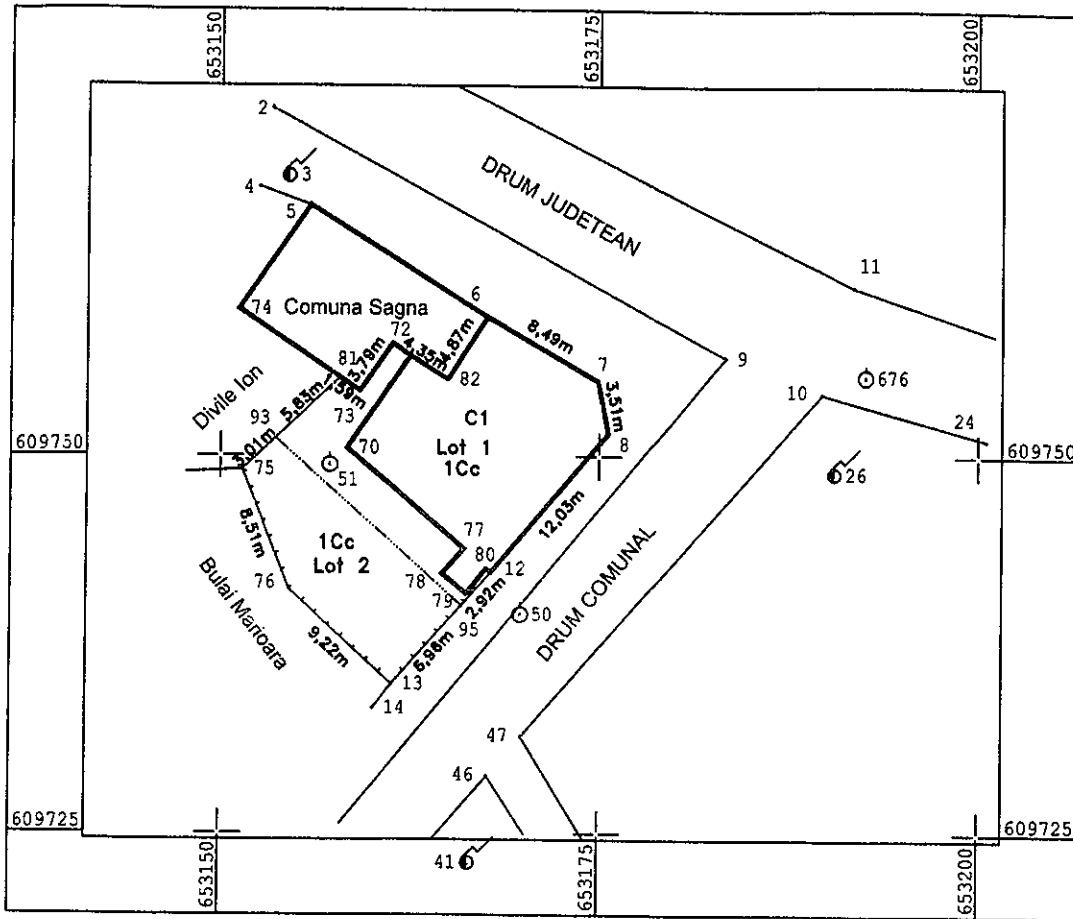


PLAN DE AMPLASAMENT SI DELIMITARE A IMOBILULUI CU PROPUNEREA DE DEZLIPIRE

Scara 1 : 500

ANEXA 1.36

Nr. cadastral	Suprafata masurata a imobilului (mp)	Adresa imobilului
51178	322 mp	Intravilan Sagna, Com. Sagna, jud. Neamt
Nr. Cartea Funciara	Unitatea Administrativ Teritoriala (UAT)	
51178	SAGNA	



DEZLIPIRE/ALIPIRE IMOBIL

Situatia actuala (Inainte de dezlipire/alipire)				Situatia viitoare (dupa dezlipire/alipire)			
Nr. cad.	Suprafata - mp -	Categ. de folosinta	Descrierea imobilului	Nr. cad.	Suprafata - mp -	Categ. de folosinta	Descrierea imobilului
51178	322	CC	Teren curti cu cosntrucii	52345	222	CC	LOT 1 Teren curti cu cosntrucii
				<i>Total</i>	222		
				52346	100	CC	LOT 2 Teren curti cu cosntrucii
<i>Total</i>	100						
Total	322			Total	322		

Executivul CHIRA Daniel
 Confirma executarea măsurătorilor pe teren, corectitudinea întregii documentații cadastrale și corespondența acesteia cu realitatea din teren
 Seria RO-NT-F, nr. 0059
 Daniel CHIRA
 Data : 26.01.2017

Inspector
 Confirma introducerea imobilului în baza de date integrată și atribuirea numărului cadastral
 Oficiul de Cadastru și Publicitate Imobiliară Neamt
 Mihai Antonescu
 Funcția CONSILIER CADASTRAL